

SAS CIAOS
73 rue Aristide Briand
44 400 REZE
Tél. : 02 40 84 33 32



DÉPARTEMENT DE LOIRE-ATLANTIQUE (44)

Commune de JANS

Route du plessis

Lotissement

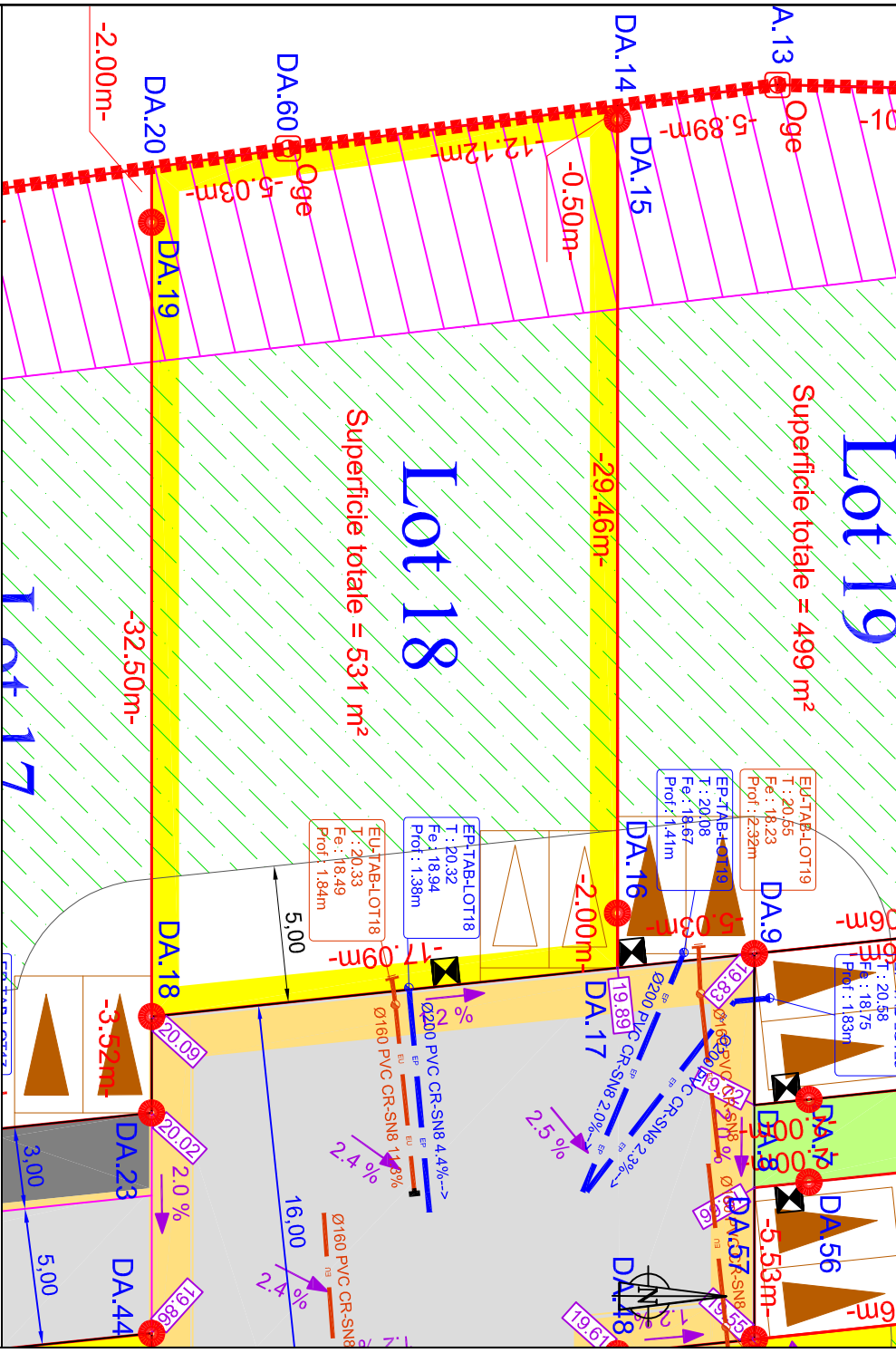
"Hameau des Nénuphars II"

PA 44076 21 C 3001 - Arrêté du 20/12/2021

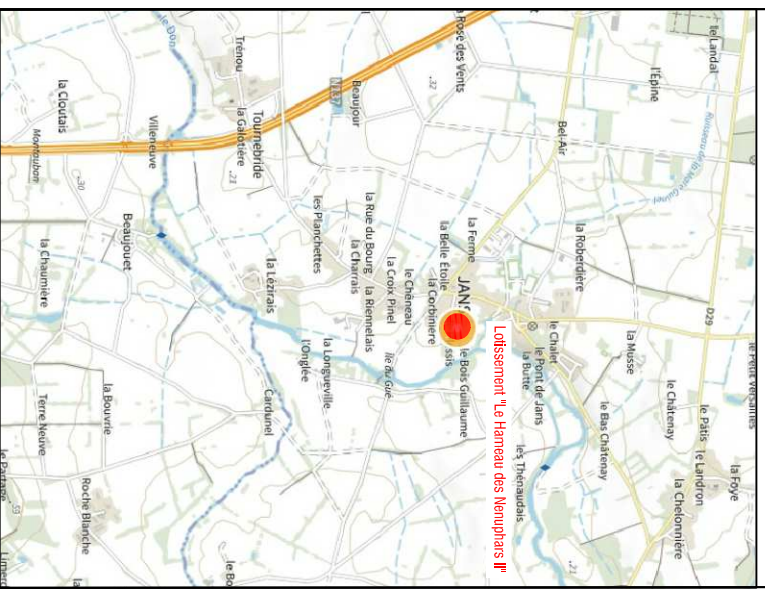
PLAN DE VENTE DEFINITIF

Lot N°18

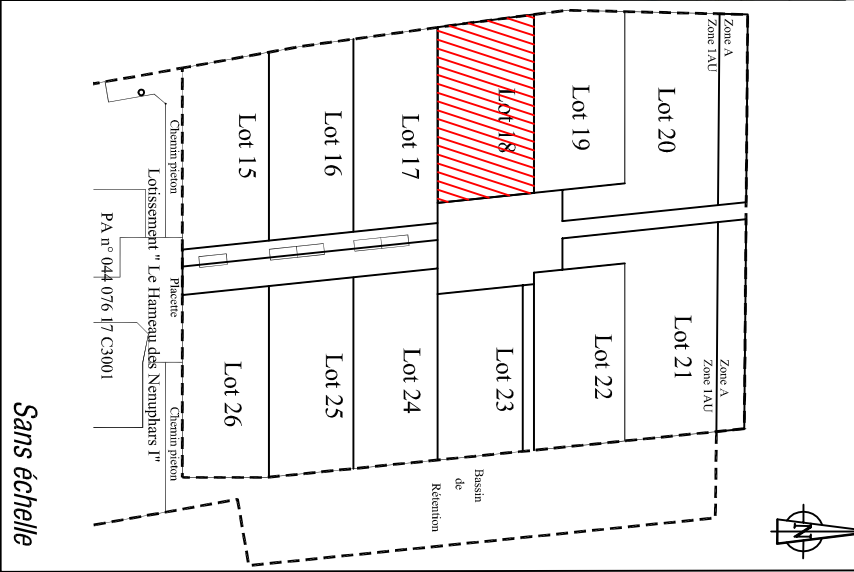
Commune de JANS - PLAN DE VENTE DEFINITIF **Lot N°18**
 Impasse des nénuphars
 Section : YC N° : 382
 Surface plancher : 200 m²
 Superficie totale : 531 m²
 Superficie constructible dans périmètre lotissement : 531 m²
 Superficie non constructible hors périmètre lotissement : 0 m²
 Servitudes : Oui



PLAN DE SITUATION



PLAN MASSE



Date	Indice	Nature des modifications
28/01/2022	a	Plan de vente Provisoire
05/07/2022	b	Plan de vente définitif

SARL AU CAPITAL
DE 130 000 €
429 051 154
RCS SAINT-NAZAIRE
APE 7112A
OGE N° 2008200010

ARCHITECTE :
LE MANCO Jean-Luc
11, rue des moulins
44 230 St Sébastien Sur Loire

Légende

- Enrobé noir Voirie
- Enrobé noir Trottoirs
- Espaces verts (engazonnés)
- Marquage au sol blanc
- Place de parking VI
- Lignage en résine gravillonnée ou autres matériaux
- Candélabres
- Cotes du terrain naturel avant travaux relevés le 14/01/21
- Cotes et pentes du projet voirie
- Bornes
- Périmètre du lot
- Accès véhiculaire interdit
- Regard de branchement : Eaux Pluviales, Eaux Usées
- Branchements réseaux souples : Eau potable, Electricité, Télécom
- Zone A - Zone Agricole, non constructible (hors périmètre lotissement)
- Zone d'implantation de la construction principale
- Zone non aedificandi - Servitude de passage (Réseau EU - 0200)
- Zone remblayé par de la terre végétale issue du site dû au niveau des dils hautes eaux du bassin = 18.59 m

Tableau de coordonnées au verso

- Entrée de lot conseillée de l'accès automobile et du parking privé non clos (dimension 5mx5m minimum)
 - Entrée de lot imposée de l'accès automobile et du parking privé non clos (dimension 5mx5m minimum)
 - Lots définis dans le PA " Le Hameau des Nénuphars I "
 - Périmètre du lotissement - Le Hameau des Nénuphars II
 - Périmètre du lotissement - Le Hameau des Nénuphars I (PA 044 076 17 C3001 Accordé le 08/01/2018)
- AVERTISSEMENTS ET OBLIGATIONS**
- Ecoulement des eaux pluviales "Article 640 du code civil" : chaque acquéreur doit supporter sur son terrain l'écoulement naturel des eaux pluviales provenant des fonds supérieurs.
 - L'aménageur se réserve le droit pour toute raison d'ordre technique d'implanter des bornes EDF 400 A ou des bornes pavillonnaires Télécom sur les lots.
 - La position des ouvrages techniques (branchements, coffrets, candélabres, grilles et végétaux, etc...) est donnée à titre indicatif. Elle est susceptible d'être modifiée par le maître d'ouvrage. La position des ouvrages techniques devra être vérifiée avant le démarrage de la construction.
 - Les cotes de dalle devront impérativement tenir compte des cotes projet voisine de l'opération, afin notamment de respecter les normes PMR visées par le décret n°2006-1658 du 21 Décembre 2006.
 - Les acquéreurs des lots ne pourront s'opposer à la réalisation d'une fondation à l'intérieur des lots, rendue nécessaire pour la pose des bordures prévues en limite de propriété.
 - Les points alignementiques au niveau des lots sont indicatifs. Ils correspondent au levé réalisé avant aménagement d'ensemble du lotissement.
 - Les superficies des lots sont données à titre indicatif. Elles sont susceptibles d'être modifiées après le bornage définitif des lots.
 - En fonction de la topographie de certains terrains, et si le PLU l'autorise, il peut être mis en place par les acquéreurs, sur leur parcelle et à leur charge exclusive, un mur de soutènement afin de pouvoir retenir la terre.

Nivellement système NGF-IGN69 - Rattachement TERIA
 Coordonnées système L93-CC47 - Rattachement TERIA
 Echelle : 1/250e
 Dossier n°B7340

TABLEAU DES COORDONNEES DU PERIMETRE lot 18

SOMMET	X	Y	DISTANCE
DA.17	1353450.93	6279016.09	2.00
DA.16	1353448.93	6279016.09	29.46
DA.14	1353419.47	6279016.09	12.12
DA.60	1353421.03	6279004.07	5.03
DA.20	1353421.73	6278999.09	2.00
DA.19	1353423.73	6278999.09	28.98
DA.18	1353452.71	6278999.09	17.09
DA.17	1353450.93	6279016.09	

Superficie : 531 m²