

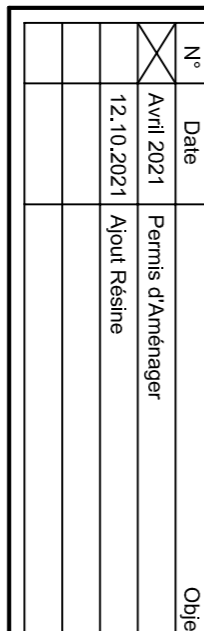


AMENAGEMENT DU LOTISSEMENT
"LE CLOS DE LA NORMANDIERE"
PERMIS D'AMENAGER

PLAN DE COMPOSITION
 (Schéma de principe)
 Echelle : 1/500
 Pièce : PA 4

Maître d'Ouvrage :

 73 rue André Blondel - 44400 REZE
 02 40 84 33 32
 info@ciaos.fr
 www.ciaos.fr

Architecte D.P.L.G. :

 Agence CITTE CIAES
 6, rue Galien Eiffel - Case 405
 44800 SAINT HERBLAIN
 Tél : 02 51 78 67 97
 E-Mail : agence@cite-ciaes.fr

Géomètre et Maître d'Ouvrage :

 S.A.S. DE GEOMETRES-EXPERTS FONCIERS
 MACHÉCOUL (44) Rue Clément Ader - ZI de la Segre II
 44200 MACHÉCOUL-SUR-MER
 Tél : 02 51 78 67 97
 E-Mail : agence@cdc-conseils.com

Objet de la modification

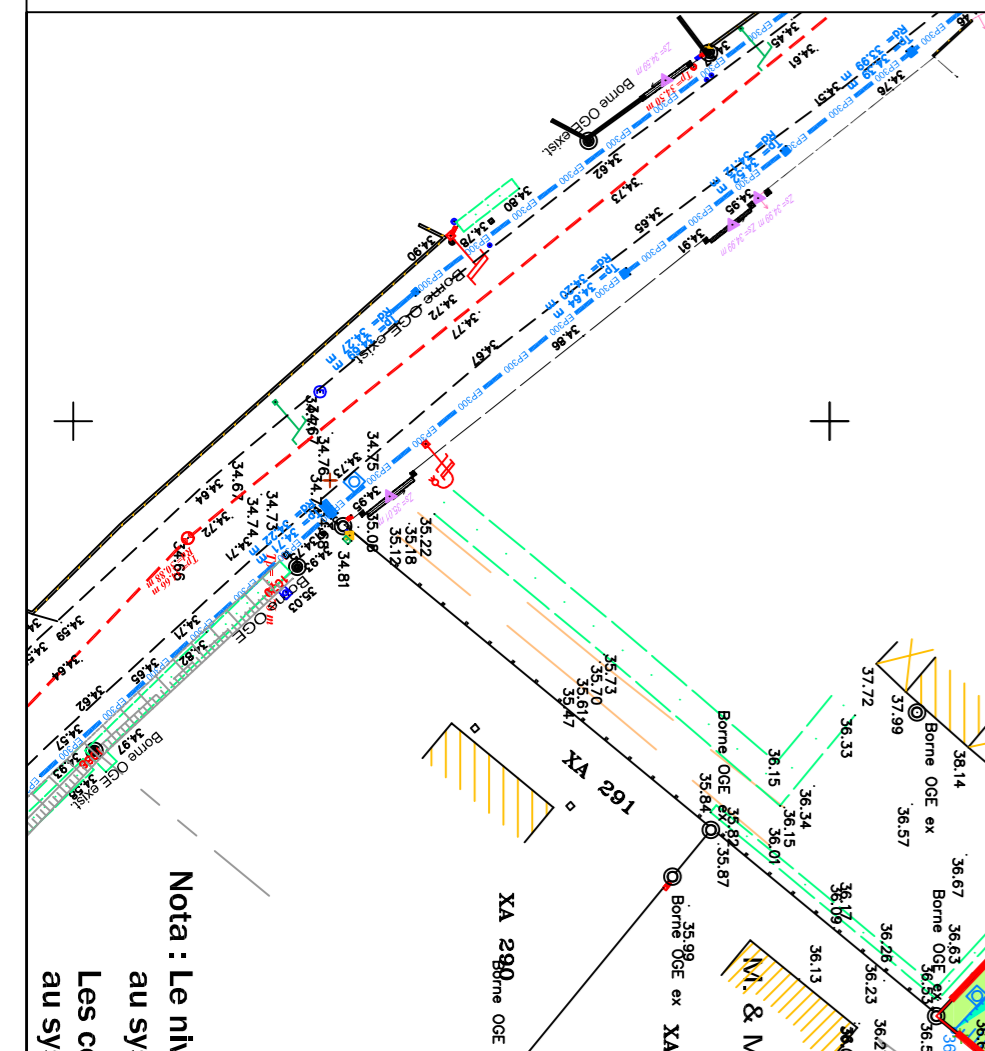
N°	Date	Permis d'Aménager	Établi par	Vérifié par
12.10.2021	Avril 2021	Permis d'Aménager	H.M.	H.M.
	12.10.2021	Permis d'Aménager	H.M.	H.M.

Surface totale opération	Surface totale esp. commun	Surface dont espaces Verts	Surface totale lots
12 475 m ²	3 675 m ²	1 823 m ²	8 800 m ²
	30 %	15 %	70 %



Nota : Le nivellement est rattaché au système IGN 69 Les coordonnées sont rattachées au système RGF 93 CC47

Dossier 28352
 Echelle : 1/500

Légende :


- Patrimoine de l'opération
- Parking Non Clos
- Accès obligatoire au lot
- Chaussée
- Parkings en emprise
- Parkings en Terrain/Traverse
- Trottoir
- Relative Pénurie
- Changement de nature
- Prévoir l'écoulement des eaux pluviales
- Engazonnement
- Plantation végétale
- Remplacement des arbres
- Végétation existante à préserver
- Travaux de maintenance ou de renouvellement du matériel
- Service des télécoms
- Service de l'éclairage public
- Service de l'entretien
- Société modeste à installer
- Emplacement souhaité des branchements (à installer à toute construction)
- Z.N.A.
- Altitude du terrain naturel
- Cote de niveau
- Altitude projetée
- 40.30
- Grille EP 30x70 ou 40x40
- Prévoir l'écoulement des eaux pluviales
- Régime et Tabouret EP
- Bassin
- Cote de niveau
- Ados supprime
- Végétation supprime
- Robinet évier
- Robinet arrosage